



الإمارات العربية المتحدة
وزارة التغير المناخي
والبيئة

كنوز الطبيعة في الإمارات

www.moccae.gov.ae





محميات أبوظبي




محمية الوثبة للأراضي الرطبة

نبذة عامة

محمية الوثبة هي المحمية الأولى في أبوظبي التي تم اعتمادها ضمن مناطق الأراضي الرطبة «رامسار»، وتعد المحمية ملاذاً أخضر لمحبي الطبيعة، قم بزيارة هذه المحمية التي صنعها الإنسان، واختبر مزيجاً فريداً لبيئة الأراضي الرطبة من السبخات (الأراضي المسطحة الملحية) والرمال الأحفورية، والكثبان التي تستضيف أكثر من 250 نوعاً من الطيور و37 نوعاً من النباتات، مع وفرة كبيرة في أنماط الحياة المائية. وإن كنت محظوظاً يمكنك مشاهدة تجمعات مذهلة من طيور الزقزاق، أو طائر أبو المغازل، أو طائر القنبر ذو العرف، أو البلبل أبيض الأذن المنتشرة بكثرة. ننصحك بالمشي ضمن ممرات السير الممتدة بطول 1.5 كيلومتراً أو 3 كيلومترات، والتي تتعرج في مسارها داخل المحمية. خذ وقتك، واختر متعة

مشاهدة طيور الفلامنغو - حيث يعيش في المحمية حوالي أربعة آلاف طائر. وإذا اخترت مساراً للمشي بطول 3 كيلومتر، ابحث عن علامة منتصف الطريق على الممر، وقف عند نقطة مشاهدة الطيور لمراقبة طيور الفلامنغو الأكبر حجماً، والرشيقة الجميلة ذات اللون الوردي المذهل.

تقع محمية الوثبة بعد منطقة المصفح تماماً، على طريق شاحنات العين. اتبع مسار الشاحنات ليوصلك إلى مركز الزوار حيث يرحب بك فريق العمل المضيف. يستغرق الوصول إلى المحمية قيادة السيارة لمدة 30 دقيقة انطلاقاً من العاصمة، وينصح بالزيارة بهدف التغيير والابتعاد عن صخب الحياة الروتينية في المدينة.









مشاهدة الطيور



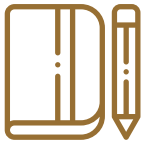
المشي في الطبيعة



التصوير



التنزه في مسارات المشي
المحددة



اتباع اللوحات الإرشادية




مركز تجربة الزوار







<p>أيام وساعات العمل</p> <p>أيام الخميس والسبت</p> <p>8:00 صباحاً وحتى 4:00 مساءً</p> <p>تُفتح للمدارس أيام الثلاثاء</p>	<p>متطلبات السلامة</p> <p>يُنصح الزوار بحمل قبعات</p> <p>ارتداء أحذية المشي</p> <p>مع إمدادات كافية من المياه والواقى الشمسي</p>	<p>نقطة الاتصال في الموقع</p> <p>هيئة البيئة في أبوظبي</p> <p>800555</p>
<p>الموقع / الخارطة</p> <p>على بعد حوالي 40 كيلومتراً شرقي أبوظبي</p> <p>goo.gl/maps/QHh7zewUpFC2</p>	<p>موسم الزيارة المقترح</p> <p>منتصف شهر أكتوبر حتى منتصف شهر أبريل</p>	<p>رسوم الدخول</p> <p>مجاني</p>
<p>الموقع الإلكتروني</p> <p>www.ead.ae</p>	<p>صور وفيديو</p> <p>www.ead.ae/Pages/al-wathba-wetland-2.aspx</p>	





محمية المرزوم للصيد (الغضا)

نبذة عامة

تعود بك محمية المرزوم للصيد إلى مرحلة كان فيها الصيد بالصقور الرياضة المفضلة، والأكثر شعبيةً في الإمارات العربية المتحدة. ونظراً لكونها الأولى من نوعها في العالم، توفر هذه المحمية خيارات لا حصر لها مثل ممارسة الصيد بالصقور، وصيد الأسماك، والاستمتاع بالتراث العربي، والسياحة الصحراوية. وفي هذه المحمية التي تبلغ مساحتها 200 كيلومتر مربع، يمكن للزوار استكشاف مئات من طيور الحبارى المذهلة والكروان، طائر الصحراء الصغير. ويمكن للصقارين اصطيد الأرناب، وأخذ طرائدهم معهم إلى المنزل أو طهوها في موقع التخيم.

وتكتمل جولة زيارة المحمية بركوب

الجمال، واستراحة قصيرة للاسترخاء في موقع التخيم المبني خصيصاً للعائلات والأفراد. وسواءً أكنت صياداً متمرساً أم مبتدئاً، فإن محمية المرزوم للصيد تعد الزوار والمقيمين والصقارين بتجربة لا تنسى. محمية المرزوم للصيد توفر للصقارين فرصة ممارسة شغفهم، في إطار الصيد المستدام بالتوافق مع قوانين الصيد في إمارة أبوظبي.










الصيد



الجولات الإرشادية السياحية
حول المحمية



التخييم



الطهو التقليدي







	أيام وساعات العمل تفتح سبعة أيام في الأسبوع الصيد مسموح به صباحاً وبعد الظهر.		رسوم الدخول 500 درهم إماراتي للدخول إلى المحمية 5000 درهم إماراتي عند اختياركم المواصلات والإقامة والغذاء، واصطياد فريسة واحدة، وستفرض رسوم إضافية على الفريسة الثانية. الدخول مجاني للأطفال تحت سن الثامنة		
	الموقع / الخارطة تقع في المنطقة الغربية، وتبعد نحو مسافة ساعة قيادة بالسيارة عن أبوظبي goo.gl/maps/LfoFkadWwDu		موسم الزيارة المقترح أثناء موسم الصيد، من منتصف شهر نوفمبر وحتى منتصف شهر فبراير.		نقطة الاتصال في الموقع هيئة البيئة ابوظبي 800555
	الموقع الإلكتروني www.almarzoom.ae		صور وفيديو www.almarzoom.ae/#media		

محمية المها العربي الطبيعية

نبذة عامة



ولمساعدتك في الحصول على لمحة تاريخية، رافق الجولات السياحية في المحمية للاطلاع على المعلومات المتعلقة بالمها العربي، ودوره الكبير في تراث الإمارات العربية المتحدة.

لا تكتمل الزيارة إلى الإمارات العربية المتحدة بدون إلقاء نظرة خاطفة على المها العربي النادر الذي أعلن عن انقراضه في البرية في عقد السبعينات، وجرى تصنيفه مهدداً بالانقراض في عام 2011. وبإمكانك الآن مشاهدة حيوان المها العربي بأعداد كبيرة في المحمية الطبيعية المخصصة في أبوظبي. ويعود الفضل في جعل أبوظبي موطناً لأكبر مجموعة من المها العربي في العالم إلى حكام دولة الإمارات. وبفضل جهودهم تُعتبر المحمية الطبيعية للمها العربي الآن موطناً لأكثر من 800 نوع. استكشف الحيوانات الموجودة بين الكثبان الرملية في الصحراء، وسيدهشك التنوع الوافر للحيوانات المختلفة مثل الغزلان والثعالب وفئران الصحراء والأرانب البرية والزواحف والطيور.






استكشاف المحمية



استكشاف المها العربي
وغزلان الريم ومجموعات
من الحيوانات الأخرى





نقطة الاتصال في الموقع
هيئة البيئة ابوظبي
800555

أيام وساعات العمل
غير متوفر حالياً


رسوم الدخول
مطلوب تصريح أمني للدخول

موسم الزيارة المقترح
على مدار العام

الموقع / الخارطة
تقع في أم الزمول جنوبي أبوظبي
goo.gl/maps/SaRtvEL4xqB2

صور وفيديو
www.arabianoryx.org/En/UAE/Pages/default.aspx

الموقع الإلكتروني
www.ead.ae






محمية الدلفاوية


نيذة عامة


محمية الدلفاوية غنيّة بالتنوع البيولوجي، وتزخر تلك المنطقة بمجموعة متنوعة من النباتات والحيوانات، والمسطحات الرملية والكثبان الضخمة التي تجعل الموقع مثاليّاً لتسلق التلال الرملية واستكشاف الصحراء. زيارتك إلى محمية الدلفاوية تجربة لا بد منها للاستمتاع بسكينة الطبيعة، وهواء الصحراء النقي المنعش.

















 أيام وساعات العمل
متطلبات السلامة 
في أوقات العمل الرسمي تتطلب الزيارة
ستتقرر لاحقاً
هيئة البيئة أبوظبي
800555

 الموقع / الخارطة  موسم الزيارة المقترح 
goo.gl/maps/U5R9jxURh722
من شهر أكتوبر الى شهر أبريل
رسوم الدخول
ستتقرر لاحقاً

 الموقع الإلكتروني  صور وفيديو
www.ead.ae
ستتقرر لاحقاً





محمية قصر السراب

نبذة عامة



زيارة قصر السراب تتيح لك استكشاف الحياة البرية، والاسترخاء في الأجواء المترفة، والأهم من ذلك هو التواصل مع الطبيعة ومع نفسك.

إذا كان استكشاف الحيوانات البرية بطريقة سهلة ضمن قائمة نشاطاتك المفضلة، توجه إلى محمية قصر السراب. تبعد محمية قصر السراب مسافة ساعتين بالسيارة عن أبوظبي. وتوفر المنطقة المحمية الممتدة على مساحة 308 كيلومترات مربعة متعةً بصريةً للسائحين، من خلال لوحاتها الطبيعية الزاخرة بالحياة، والتي تضم أكثر من 16 نوعاً نباتياً وأكثر من 30 نوعاً من الطيور و13 نوعاً من الزواحف و10 أنواع من الثدييات.

وأهم حدث ستشاهده خلال زيارتك هو رؤية المها العربي المهيّب الذي أطلقته في المحمية هيئة البيئة أبوظبي. وعندما تكتفي من جولتك البرية، عُد إلى منتجعك واستمتع بأمسية هادئة مع مراقبة غروب الشمس الساحر.







مشاهدة الطيور




المها العربي






واستكشاف الأنواع النادرة
من الزواحف و الثدييات أخرى









 أيام وساعات العمل  نقطة الاتصال في الموقع
تفتح سبعة أيام في الأسبوع هيئة البيئة أبوظبي
800555

 الموقع / الخارطة  موسم الزيارة المقترح  رسوم الدخول
تبعد حوالي 250 كيلومتراً جنوبي أبوظبي على مدار العام تبدأ من 950 درهم إماراتي
وشمالي الحدود مع المملكة العربية السعودية
goo.gl/maps/B8C1gxFMAX12

 الموقع الإلكتروني  صور وفيديو
ead.ae/pages/qasralsarapa.aspx www.youtube.com/watch?v=8YTbP7ypoBg

محمية الرملة

نبذة عامة

تتميز محمية الرملة في أبوظبي بخاصية فريدة لمحبي الطبيعة، وتعدّ نموذجاً لإنجازات الإمارة في تطوير المناطق الخضراء المورقة للترفيه عن الناس وإمتاعهم.

أنشئت هذه المحمية الجميلة بين المساحات الرملية الزاخرة بالأعشاب المعمرة والحشائش والكثبان الرملية الضخمة.

ورغم حجمها الصغير نسبياً، إلا أن محمية الرملة زاخرة بأنواع شتى من النباتات الملفتة للنظر والمريجة للأحاسيس.















 أيام وساعات العمل  نقطة الاتصال في الموقع
في أوقات العمل الرسمي تتطلب الزيارة هيئة البيئة ابوظبي 800555
موافقة هيئة البيئة ابوظبي ستتقرر لاحقاً

 الموقع / الخارطة  موسم الزيارة المقترح  رسوم الدخول
goo.gl/maps/1JiEB54nwwn من شهر أكتوبر إلى شهر أبريل غير متوفر حالياً

 الموقع الإلكتروني  صور وفيديو
www.ead.ae غير متوفر حالياً

محمية الطوي

نبذة عامة

لنفرض أنك اختبرت ما يكفي من حياة المدينة المذهلة والصحاري والقلاع والآثار التي تشتهر بها مدينة أبوظبي على نطاق واسع. يمكنك الآن أن ترى الجانب الآخر من الإمارة التي تبرز أولوياتها في حماية واحتضان وصيانة الموارد الطبيعية الغنية الخاصة بالدولة.

محمية الطوي هي المكان الأمثل للتعلم والاستكشاف، وإعادة التواصل مع الطبيعة، حيث تشتمل على كثبان رملية رائعة، إلى جانب غطاء من الشجيرات القصيرة. اختبر السهول الحصوية واسكتشف النباتات ومزارع النخيل الفريدة التي ميزت التاريخ الإماراتي وثقافته وتراثه.















 أيام وساعات العمل  نقطة الاتصال في الموقع
ستتقرر لاحقاً ستتقرر لاحقاً هيئة البيئة ابوظبي
800555

 الموقع / الخارطة  موسم الزيارة المقترح  رسوم الدخول
goo.gl/maps/krcGeKxYHwA2 من شهر أكتوبر الى شهر أبريل ستتقرر لاحقاً

 الموقع الإلكتروني  صور وفيديو
www.ead.ae ستتقرر لاحقاً

محمية برقا الصقور

نبذة عامة

إذا كنت من محبي الطبيعة وعشاق الهواء الطلق، أو إذا كنت ببساطة شخصاً يتوق للابتعاد عن الروتين اليومي، فإن برقا الصقور هي المكان الملائم للزيارة.

وبالإضافة إلى كونها موطناً للمستنقعات الساحلية المالحة، والمعروفة باسم السبخات، فإن برقا الصقور هي أيضاً موطن للأعشاب والحشائش المعمرة. استكشف السهول الحصوية التي تحتوي نباتات متفرقة وبروزات صخرية وأراض زراعية ومزارع حراجية.

إن نزهة عبر الطرق المعبدة لا بد منها في حال رغبتك باستكشاف التنوع النباتي الذي تنفرد به صحراء الخليج العربي.













 أيام وساعات العمل  نقطة الاتصال في الموقع
في أوقات العمل الرسمي تتطلب الزيارة  ستتقرر لاحقاً  هيئة البيئة ابوظبي
موافقة هيئة البيئة في أبوظبي 800555

 الموقع / الخارطة  موسم الزيارة المقترح  رسوم الدخول
goo.gl/maps/bthoEte7sFo  من شهر أكتوبر الى شهر أبريل  مجانية

 الموقع الإلكتروني  صور وفيديو
www.ead.ae  ستتقرر لاحقاً





محمية يو الدبسة

نبذة عامة

يو الدبسة، محمية متميزة بتضاريسها المختلفة والتي هي مثال غني على التنوع الجمالي في صحراء أبوظبي. تتضمن المحمية مستنقعات ملحية ساحلية، ويمكن للزوار أن يستمتعوا بالمناظر الجميلة للكثبان الرملية والبروزات الصخرية والأراضي الزراعية.













 أيام وساعات العمل
في أوقات العمل الرسمي تتطلب الزيارة موافقة هيئة البيئة في أبوظبي

 نقطة الاتصال في الموقع
هيئة البيئة ابوظبي
800555

 متطلبات السلامة
ستتقرر لاحقاً

 الموقع / الخارطة
goo.gl/maps/bthoEte7sFo

 موسم الزيارة المقترح
من شهر أكتوبر الى شهر أبريل

 رسوم الدخول
ستتقرر لاحقاً

 الموقع الإلكتروني
www.ead.ae


 صور وفيديو
ستتقرر لاحقاً

محمية بدع هزاع


نيدة عامة

حتى تتعمق في استكشاف طبيعة أبوظبي، أنت بحاجة إلى رحلة قصيرة في محمية بدع هزاع. فالكثبان والصفائح الرملية إلى جانب غطاء الشجيرات والأعشاب المعمرة والحشائش تشكل تبايناً مذهلاً غير متوقع في أفق الإمارة الرائع.













 أيام وساعات العمل
في أوقات العمل الرسمي تتطلب الزيارة موافقة هيئة البيئة في أبوظبي

 نقطة الاتصال في الموقع
هيئة البيئة ابوظبي
800555

 متطلبات السلامة
ستتقرر لاحقاً

 الموقع / الخارطة
goo.gl/maps/6gMAGnTgw582

 موسم الزيارة المقترح
من شهر أكتوبر الى شهر أبريل

 رسوم الدخول
ستتقرر لاحقاً

 الموقع الإلكتروني
www.ead.ae

 صور وفيديو
ستتقرر لاحقاً





محمية بو السيايف البحرية

نبذة عامة

توجه إلى محمية بوالسياف البحرية إذا كنت شغوفاً بمراقبة الطيور، واستمتع باستكشاف الحياة البحرية الأصلية. تشمل المحمية على بيئة أراض رطبة رائعة ومتنوعة تضم أشجار القرم، والمستنقعات المائية المالحة ومنابت الأعشاب البحرية الغنية بالحياة الفطرية، مع احتوائها على أكثر من 50 نوعاً من الطيور. وإن خالفك الحظ ستشهد عرضاً حصرياً لأنواع مهددة بالانقراض كسلاحف منقار الصقر والسلاحف الخضراء. ويضفي طائر الفلامنغو في الموقع مشهداً سريالياً ساحراً، حيث تستضيف المحمية أكثر من 1500 زوج منها و800 من الأفراخ الصغيرة. لا تدع هذا المشهد يفوتك، واجعله على مخطط رحلتك لتشهد روعة البيئة البحرية والطيور!








الفعاليات والأنشطة

استكشاف مخابئ الطيور البحرية، والحياة النباتية، وبيئة الأراضي الرطبة، وأشجار القرم، ومنابت الأعشاب البحرية والمستنقعات المالحة.







	أيام وساعات العمل غير متوفر حالياً		نقطة الاتصال في الموقع هيئة البيئة ابوظبي 800555		
	الموقع / الخارطة تبعد حوالي 250 كيلومتراً غرب أبوظبي goo.gl/maps/GdZrayqdNjS2		موسم الزيارة المقترح من منتصف شهر يونيو إلى منتصف شهر يوليو		رسوم الدخول لا يوجد رسوم دخول
	الموقع الإلكتروني ead.ae/Pages/know-your-environment/biodiversity/protected-areas.aspx		صور وفيديو غير متوفر حالياً		





متنزه القرم الوطني


نبذة عامة

موقع رائع للتعرق في طبيعة أبوظبي، عبر رحلة قصيرة إلى متنزه القرم الوطني التي تقع تماماً بعد مركز مدينة أبوظبي. وتوفر المساحات مترامية الأطراف مشهداً رائعاً لم يخطر بالبال، كما تعتبر المحمية إحدى أهم الأصول البيئية للإمارة.

وتشتهر المحمية بوفرة الحياة الفطرية فيها إذ تحتضن طيور مالك الحزين والفلامنغو والسرطانات البحرية ضمن 10 كيلومتراً مربعة من الغابات، وتتميز بتنوع في النظم البيئية، يضم غابات القرم والمستنقعات المالحة والسهول الطينية والطحالب الزهرية.

إذا كنت من محبي الطبيعة ومن عشاق الهواء الطلق ومن محبي الطيور أو شخصاً يتوق إلى الابتعاد عن الروتين اليومي، فإن المتنزه هو المكان الذي

ينبغي عليك زيارته. استمتع بمشاهدة آلاف الطيور بأكثر من 60 نوعاً، بما في ذلك طيور الفلامنغو وطيور مالك الحزين أو تنقل بقوارب الكاياك حول المحمية واستكشف ملامح الحياة الفطرية فيها. في حال رغبتك باستكشاف محمية القرم بنفسك، اتصل بمشغلي الجولات السياحية صديقة البيئة، لمساعدتك على تحقيق أقصى استفادة من رحلتك. واستمتع بقضاء يوم في المياه قبالة جزيرة أبوظبي.









مشاهدة الطيور



التجديف



السباحة وركوب القوارب











مشاهدة المعالم







	أيام وساعات العمل اللاثنين إلى الجمعة		نقطة الاتصال في الموقع هيئة البيئة أبوظبي 800555		رسوم الدخول تبدأ من 150 درهم إماراتي: قائمة المشغلين: 1) سيهوك للرياضات المائية 2) النوخة 3) هيدرمارين سبورتس 4) المهارة للغوص 5) بيليفاري 6) صفوة مارين
	7:30 صباحاً إلى 6:00 مساءً مغلق أيام السبت والأحد		الموقع / الخارطة goo.gl/maps/pna7UFDov1C2		موسم الزيارة المقترح على مدار العام ما عدا شهري يوليو و أغسطس
	الموقع الإلكتروني www.ead.ae		صور وفيديو www.ead.ae/Pages/Mangrove-National-Park.aspx		





منتزه جبل حفيت الوطني

نبذة عامة

في منتزه جبل حفيت الوطني، تندفق المياه من الآبار الجوفية العميقة كي تتوزع في حديقة واسعة وهادئة، توفر ملاذاً للسياح والمقيمين على حد سواء. ويعدّ المنتزه موطناً للعديد من النباتات والحيوانات، والطيور التي تعيش بين الشقوق الصخرية، ويمكنك أن تستكشف فيه أزهار الصحراء والسحالي والزواحف في المنطقة المحيطة. وبالإضافة إلى تنوعه البيولوجي الغني، يشتهر المنتزه بمواقع الأثرية والتاريخية التي تعود إلى آلاف الأعوام، وبموقعه على سفح جبلي رائع، يوفر للأفراد والعائلات نزهة لا تنسى في الطبيعة.
















	أيام وساعات العمل		نقطة الاتصال في الموقع
	في أوقات العمل الرسمي تتطلب الزيارة موافقة هيئة البيئة في أبوظبي		هيئة البيئة أبوظبي 800555

متطلبات السلامة
ستتقرر لاحقاً

	الموقع / الخارطة		موسم الزيارة المقترح		رسوم الدخول
	goo.gl/maps/AALFhy1Ecak		على مدار العام		ستتقرر لاحقاً

	الموقع الإلكتروني		صور وفيديو
www.ead.ae		visitabudhabi.ae/en/see.and.do/attractions.and.landmarks/family.attractions/jebel.hafeet.aspx	





محمية الحبارى

نيدة عامة

تعود بك محمية الحبارى إلى الماضي الجميل، حيث كان الصيد بالصقور رياضة مفضلة الإمارات العربية المتحدة. وتقع المحمية في منطقة الظفرة في أبوظبي، وكانت أول محمية أطلقت فيها طيور الحبارى، وهي طائر بري يعيش في منطقة الخليج.

تحتوي المحمية على مساحات واسعة مزروعة وسهول ساحلية رملية وتضاريس يغطيها الحصى الرملي.

وتوفر محمية الحبارى خيارات لا حصر لها للاختبار تجارب الطبيعة، بين البحث وتطوير الأنواع مع مراعاة جانب هام من تراثنا العربي.








الفعاليات والأنشطة

الأبحاث حول أنواع الحبارى وغيرها من أنماط الحياة النباتية المتنوعة.










 أيام وساعات العمل
غير متوفر حالياً

 نقطة الاتصال في الموقع
هيئة البيئة أبوظبي
800555

 متطلبات السلامة
ستتقرر لاحقاً

 الموقع / الخارطة
goo.gl/maps/ghTHioPWLQR2

 موسم الزيارة المقترح
من شهر أكتوبر حتى شهر مايو

 رسوم الدخول
لا توجد رسوم للدخول، ولكن دخول المحمية بحاجة إلى تصريح أمني.

 الموقع الإلكتروني
www.ead.ae

 صور وفيديو
ستتقرر لاحقاً



محميات دبي



محمية رأس الخور للحياة الفطرية

نبذة عامة

ومبردات مياه. وتعتبر مكاناً رائعاً قريباً من مركز دبي، وهي تدعوكم للتواصل مع الطبيعة ولاستكشاف الحياة البرية.

غابات أشجار القرم التي توفر ملجأً طبيعياً لأنواع الطيور الفريدة مثل طيور الفلامنغو الكبيرة. وبالإضافة إلى ذلك، يمكنك أن تستكشف في هذه المحمية الرائعة العديد من الطيور على سبيل المثال طائر مرزة المستنقعات، والبلشون الكبير وبلشون الصخر، والغاق السقطري، وأبو المغازل والطيטوي، والزقزاق والبلبول، والحذف الشتوي وطائر الرفراف، وأبو ملعقة الأفريقي وطائر العقاب النساري، وطائر الشنقب التي تعتمد جميعها على المياه الغنية بالمغذيات والأسماء. وحين يحل فصل الشتاء يصبح الوضع أكثر جمالاً بوجود 20 ألف طائر مائي من 67 نوعاً مختلفاً، تجتمع في هذه المحمية الخلابة. تتم صيانة المحمية بشكل جيد وهي مجهزة بتلسكوبات ثابتة، ومقاعد

هل تبحث عن الهدوء والسكينة؟ عليك إذن ألا تفوت على نفسك فرصة زيارة محمية رأس الخور الواقعة على بعد 10 دقائق فقط من وسط دبي، وهي واحدة من المناطق الحضرية المحمية القليلة في العالم، والتي تجمع بين المسطحات المائية المالحة وأشجار القرم والبحيرات، وهي موطن لأكثر من 450 نوعاً من الحيوانات والنباتات. وتم تصنيف المحمية كمنطقة طيور ذات أهمية عالمية، حسب منظمة «بيرد لايف» الدولية، وموقع أراضي رطبة ذي أهمية عالية وفقاً لاتفاقية (رامسار) للأراضي الرطبة ذات الأهمية الدولية، بوصفه موئلاً للطيور المائية الفريدة يعكس الطابع الفريد لطبيعة الأراضي الرطبة في الإمارات العربية المتحدة. ويمكنك في هذه المحمية مشاهدة



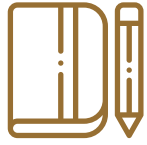




مشاهدة الطيور



التقاط صور المناظر
الطبيعية



الدروس التعليمية للطلاب







نقطة الاتصال في الموقع

إبراهيم الفلاسي - المشرف الأول على المحمية
+971 (4) 6819 606

أيام وساعات العمل

خلال فصل الصيف:

السبت إلى الخميس

6:00 صباحاً وحتى 6:00 مساءً

أيام الجمعة:

2:00 ظهراً حتى 5:30 مساءً

خلال فصل الشتاء:

السبت إلى الجمعة:

7:30 صباحاً حتى 5:30 مساءً

رسوم الدخول

بدون رسوم

موسم الزيارة المقترح

من شهر أكتوبر إلى شهر مارس

الموقع / الخارطة

تقع حول المسار المائي بطول 8 أميال
على أطراف خور دبي
goo.gl/maps/MMkuiFq2Tjr

صور وفيديو

youtube.com/watch?v=lj_YGLzP3Xc

الموقع الإلكتروني

visitdubai.com/ar/pois/ras-al-khor-wildlife-sanctuary





محمية المرموم الصحراوية

نبذة عامة

تضمّ محمية مرموم الصحراوية العديد من المعالم السياحية التي تجذب الزائرين إلى دبي من جميع أنحاء العالم، حيث تقدم هذه المحمية الطبيعية سبباً وجيهاً آخر لزيارة الإمارة. ويجري الإعداد حالياً لجعل هذه المحمية أكبر مشروع سياحي من نوعه في العالم العربي يركز على البيئة الصحراوية. وتعدّ محمية المرموم أول محمية صحراوية غير مسورة في الإمارات العربية المتحدة بمساحة تبلغ 23% من إجمالي مساحة إمارة دبي، وتشتمل على ما يزيد على 40 هكتاراً من الأراضي المشجرة و204 أنواع من الطيور المحلية، و158 نوعاً من الطيور المهاجرة، وتضم 10 كيلومترات من البحيرات تشمل بحيرات «القدرة».


وتضم المحمية المذهلة العديد من الحيوانات البرية مثل غزلان الريم والمها

العربي والثعالب والقطط البرية، وقد تصادف عند تجولك في الجوار الخيول وطيور الجباري.

لا تقتصر المحمية على الحياة البرية فقط، بل سيشتمل المشروع التطويري الجديد لهذه المحمية على 10 منصات لمراقبة الطيور والحيوانات، وأسطح لمراقبة النجوم وغروب الشمس، ومناطق لممارسة اليوغا، ومسرح في الهواء الطلق، وسيتم تزويدها بالطاقة عبر محطة للطاقة الشمسية بطاقة 5 آلاف ميغا واط.

محمية المرموم هي محمية صحراوية تستحق أن تضيفها إلى قائمة أماكنك المفضلة التي ينبغي عليك زيارتها.







الفعاليات والأنشطة

في المحمية، يمكنك أن تزور أيضاً موقع ساروق الحديد الأثري الذي يعود تاريخه إلى العصر الحديدي قبل أكثر من 3 آلاف سنة.



ومراقبة الطيور



ركوب الجمال








مشاهدة المها العربية
والحيوانات البرية








	أيام وساعات العمل طوال أيام الأسبوع		نقطة الاتصال في الموقع جمعة العميري ضابط للحياة الفطرية 0097146066819		
	الموقع / الخارطة تبعد 40 كيلومتراً عن دبي goo.gl/maps/vES2gfhNFkM2		موسم الزيارة المقترح من شهر أكتوبر إلى شهر مارس		رسوم الدخول غير متوفر حالياً
	الموقع الإلكتروني www.mmpwa.com		صور وفيديو www.youtube.com/watch?v=GzeOV427fiw		













HATTA MOUNTAIN CONSERVATION RESERVE

نبذة عامة

Kayak through the vast Hatta lake and encounter natural inhabitants including fish and birds. You can venture into unseen areas through the curved passageways hidden behind the mountains. Kayaks and paddle boats are available for rent at the kiosk in the reservoir.

Trek along the winding wadis at the foothills of the mountains near the border with Oman and experience the varied terrain from sandy patches to sharp rock, or hop on a mountain bike to navigate the meandering pathways of hills, wadis, and farmland. Multiple trails with clear markers serve as useful guides for beginners and advanced level riders.

A popular spot behind the Hatta Dam is where you'll come across rough rock, stunning vantage points to take photographs and wildlife sightings.

The Hatta Mountain Conservation Area is home to the largest population of the endangered Arabian Tahr in the UAE. The mountains provide refuge to many species of rare fauna and flora, situated close to two dams .

The area is an ideal spot for mountain bikers, adventurers and nature-lovers with its craggy mountain peaks, crisp air and untamed environment. From criss-crossing the rough terrain on a mountain bike to tackling the turquoise waters by kayak, or simply exploring the cultural town by foot, there's much to do just an hour away from central Dubai.



محميات الفجيرة



محمية وادي الوريعة الوطنية

نبذة عامة

تنس إحصار منظارك لرصد 94 نوعاً من أنواع الطيور المهتدة بالانقراض. وأثناء تنقلاتك بين التضاريس الوعرة قد تشهد أجنة اليعاسيب البرتقالية اللامعة، والتي كانت تعدّ منقرضة، وتضم المحمية 24 نوعاً من بين 30 نوعاً معروفة من هذه اليعاسيب في العالم.

وقطاع الحماية المركزي بمساحة 127 كم مربعة يضم مصادر المياه العذبة الدائمة والحيوانات البرية وحوض تجميع المياه الجوفية لاستدامة مصادر المياه، وقطاع الحماية المحيط بمساحة 92 كم مربعة، خط الدفاع الأول بمواجهة التمدد الحضري وممارسة بعض الأنشطة وفق اشتراطات صارمة لعدم الإخلال بالتوازن الطبيعي أو الإضرار بالمشهد الجمالي. وعلى الطريق الساحلي إلى المحمية ستشهد مناطق رائعة تطل على البحر والجبل، ومنها شلالات مائية رائعة، وحياء برية استثنائية.

وتعدّ المحمية أول منطقة جبلية محمية في البلاد وأول معلم وطني يضم ثعلب السهوب النادر، والقطم البرية العربية والقنافذ، والوشق الصدراوي والظهر العربي، والماعرز الجبلي الأصلي. ولا

جمال طبيعي نادر في سلسلة جبال حجر تتميز به محمية وادي الوريعة الوطنية، بمساحتها التي تقارب 220 كيلومتراً مربعة. وهي لوحة طبيعية يعود عمرها لملايين السنين، بمنحدراتها الوعرة، ووديانها التي تملؤها التشكيلات الصخرية الرائعة. وتحتضن المحمية في بيئتها الطبوغرافية المتنوعة، حوالي 860 نوعاً حيويّاً منها 208 أنواع نباتية، بما فيها نبتة الأوركيد الأصلية الوحيدة في الإمارات.

تم الإعلان عن محمية وادي الوريعة الوطنية في عام 2009. وأدرجت في عام 2010 ضمن إتفاقية رامسار للأراضي الرطبة، وتشمل 3 قطاعات إدارية، وهي: قطاع السياحة المستدامة بمساحة 9 كم مربعة، خاص بالأنشطة السياحية والخدمات للزوار مستقبلاً،






الفعاليات والأنشطة

التوعية العامة جزء أساسي من أنشطة محمية وادي الوريعة الوطنية، وتشمل:

- مبادرات تعليمية للمدارس والجامعات، وبرامج توعية اجتماعية
- برامج مغامرات مستقبلية لجعل وادي الوريعة منطقة بيئية مستدامة
- تعتبر المحمية موقعاً مثالياً للمشحي والنزهات والتصوير الفوتوغرافي في الطبيعة
- يمكنك القيام برحلة ممتعة لزيارة مسجد البدية الأقدم في الإمارات، والمبني باستخدام الطين والطوب.







	أيام وساعات العمل الأحد إلى الخميس 8 صباحاً حتى 4:30 مساءً		متطلبات السلامة الأحذية الخاصة بالمشي في المناطق الجبلية مستلزمات المغامرة والرحلات مثل المياه وأدوات الإسعاف		نقطة الاتصال في الموقع د. على حسن الحمودي مدير محمية وادي الوريعة الوطنية بلدية الفجيرة 00971506296445 a-h-alhmmoudi@hotmail.com
	الموقع / الخارطة goo.gl/XkWRSe		موسم الزيارة المقترح أكتوبر إلى أبريل		رسوم الدخول لدى الإدارة لاتخاذ القرار

الموقع الإلكتروني

 www.fujmun.gov.ae





محمية جزيرة الطيور

محمية بحرية تبلغ مساحتها 1.44 كم² (2910 متراً بمحاذاة الشاطئ، و760 متراً داخل البحر) ، و تم إعلانها في عام 1995 وهي عبارة عن مجموعة جزر صغيرة اتخذت كمحمية للطيور المهاجرة التي تحط على الجزيرة بين فترة وأخرى تتخذ الطيور المهاجرة من هذه الجزيرة ملاذاً آمناً لغرض الاستراحة حيث تستقطن أنواعاً عديدة من فصائل الطيور خلال فصل الشتاء، ومنها طائر صياد السمك وكذلك عدة أنواع من الجوارح وبصفه خاصة الصقور بالإضافة إلى أنواع من طيور النورس ومالك الحزين.

محمية البدية


محمية بحرية تبلغ مساحتها 0.455 كم² (750 متراً بمحاذاة الشاطئ ، 525 متراً داخل البحر) أعلنت المحمية في عام 1995 وتقع في منطقة البدية ، والهدف من إنشائها الحفاظ على الثروة السمكية والتنوع البيولوجي البحري وبصفة خاصة الشعاب المرجانية بكافة أنواعها والكائنات البحرية المختلفة.

محمية العقبة


محمية بحرية تبلغ مساحتها 1.07 كم² (نحو 2035 متراً بمحاذاة الشاطئ، و400 متراً داخل البحر) تقع في منطقة العقبة وأعلنت رسمياً في عام 1995، تتولى الإشراف عليها بلدية دبا الفجيرة، والهدف من إنشائها الحفاظ على الثروة السمكية والشعاب المرجانية والكائنات البحرية بحيث تصبح هذه المنطقة منطقة جذب سياحي لهواة الغوص والسباحة وطلاب العلم والمهتمين بالأبحاث البحرية من داخل الدولة وخارجها، وتوفير حماية آمنة للأسماك والمساهمة في تمكين تنمية واستدامة الثروة السمكية.

محمية ضدنا


محمية بحرية تبلغ مساحتها 0.08 كم² ، أعلنت رسمياً في عام 1995، تقع في منطقة ضدنا وهي محمية بحرية تتولى الإشراف عليها بلدية دبا الفجيرة، ويهدف إلى الحفاظ على الثروة السمكية وتأمين المناخ الطبيعي والآمن لتكاثرها، خاصة الأنواع النادرة من الأسماك والكائنات البحرية التي تشتهر بها المنطقة. المسوحات والدراسات التي أجريت في المحمية أثبتت تنوع كبير في الأحياء البحرية.

















محميات الشارقة



مركز الحفية لصون البيئة الجبلية

نبذة عامة

يشتهر مركز الحفية لصون البيئة الجبلية الواقع على سفح جبال الحجر المحاذية لمدينة كلباء بتنوع بيولوجي غني وذلك لاحتوائه على مجموعة متنوعة من النباتات والحيوانات، وتتجلى فيه علاقة قوية بين الحيوانات والطبيعة والإبداع، وتراث المنطقة وثقافتها.

تعدّ محمية الحفية موطناً لأكثر من 30 نوعاً مختلفاً من الحيوانات الجبلية، حيث يمكنك أن تمضي قدماً مسافة 1.5 كيلومتر على مسار يقودك إلى أسطح مراقبة الحيوانات، ويمكنك المشي على طول الطريق أو ركوب عربات الغولف المتوفرة في نقطة المشاهدة السابعة. أو يمكنك، بدلاً عن ذلك، الدخول في ممرات زجاجية داخلية تتيح لك مشاهدة مناظر لا حصر لها.

إن النمر العربي المهدد بالانقراض والذئب

العربي والظهر العربي والوشق هي من الأنواع البرية التي سترغب بمشاهدتها. جرب واكتشف تجربة الحياة البرية التي تعرض الأنشطة الليلية للحيوانات الجبلية. وفوق ذلك، تبرز النقوش البديعة حول محيط الموقع واحدة من أقدم اللوحات الفنية المعروفة للحياة البرية في المنطقة.










الفعاليات والأنشطة


ورش تعليمية تعقد على مدار العام بالإضافة إلى ورش طلابية تعقد بشكل أسبوعي.







	أيام وساعات العمل	نقطة الاتصال في الموقع
الجمعة 2:00 ظهراً وحتى 6:00 مساءً.	الأحد والثلاثاء 9:00 صباحاً وحتى 6:00 مساءً.	+97192772698 
السبت 11:00 صباحاً وحتى 6:00 مساءً.	يغلق أيام الاثنين عربات الغولف متوفرة.	hmcc@epaa.shj.ae 

	الموقع / الخارطة		موسم الزيارة المقترح		رسوم الدخول
goo.gl/maps/scTcjWyi4Ax			على مدار العام		للبالغين 25 درهماً إماراتياً دخول مجاني للأطفال دون 12 عاماً

 **الموقع الإلكتروني**
www.epaashj.ae/learning-centers/al-hefaiyah-mountain-conservation-centre





محمية لمدينه

نبذة عامة

تتميز محمية لمدينه بتنوعها البيولوجي الفني والفريد، وموقعها في المنطقة الوسطى من إمارة الشارقة، وتمتد فيها كثبان الرمال الصحراوية والسهول الطينية والحصوية، وتنتشر فيها الموارد البيولوجية كأشجار السمر، والأنواع الحيوانية الصحراوية كالقوارض والزواحف. كما أن هذه المحمية هي أيضاً مقرّ لأنواع من الطيور المستوطنة.
















	أيام وساعات العمل المحمية مغلقة وغير مفتوحة للزوار		نقطة الاتصال في الموقع هيئة البيئة والمحميات الطبيعية 0097165311501
			
			
	الموقع / الخارطة goo.gl/maps/xC8NCQ2UkbP2		موسم الزيارة المقترح المحمية مغلقة وغير مفتوحة للزوار.
			رسوم الدخول يمكن الدخول بتصريح فقط

 www.epaashj.ae/protected-areas/lemdynah/ **الموقع الإلكتروني**

محمية أشجار القرم

نبذة عامة


نادرة من الطيور، مثل طائر الرفراف المطوق العربي، وتعدّ المحمية الموطن الوحيد لتكاثر هذا الطائر. هذه الميزات جعلت محمية القرم تنال اعترافاً عالمياً بموجب اتفاقية الأراضي الرطبة ذات الأهمية الدولية (رامسار) عام 2013 باعتبارها بيئة مناسبة لحماية الأنواع المعرضة للانقراض.

محمية أشجار القرم واحدة من أكثر المواقع البيئية الفريدة في الإمارات العربية المتحدة؛ حيث تجمع بين السمات البحرية والبرية التي تسهم في تشكيل تنوع بيئي رائع من النباتات والحيوانات. تقع هذه المحمية التي تبلغ مساحتها 4.9 كيلو متر مربعة ضمن المنطقة الساحلية في كلباء، بإمارة الشارقة، وتحتوي على نظم بيئية متنوعة تشمل أشجار القرم والمستنقعات والسبخات المالحة والمسطحات الطينية، والتي تمثل بيئة مثالية لتكاثر أنواع عديدة وفريدة. وتعدّ أشجار القرم الرائعة أفضل سمة لهذه المحمية وهي تساهم في حماية الساحل من خلال الحد من عوامل التعرية الناتجة عن العواصف والفيضانات والتيارات والأمواج والمد والجزر. وتعد المحمية موطناً ملائماً لتكاثر أنواع
















 أيام وساعات العمل  نقطة الاتصال في الموقع
ستتقرر لاحقاً هيئة البيئة والمحميات الطبيعية
0097165311501

 الموقع / الخارطة  موسم الزيارة المقترح  رسوم الدخول
goo.gl/maps/mwSaoPPdFot فصل الشتاء ستتقرر لاحقاً

 الموقع الإلكتروني
www.epaashj.ae/protected-areas/alqurm-wa-lehhfaiiah/alqurm-protected-area/

 صور وفيديو
www.youtube.com/watch?v=3qGLCyw6iXc

محمية مليحة

نبذة عامة

التضاريس الصخرية والتاريخ القديم، ومجموعة من الأنشطة الملهمة، ولديها القدرة على اجتذاب أكثر العقول فضولاً ورغبة في الاستكشاف

إذا كنت تتمتع بالحماسة العالية، وتجذب الجولات بغاية الاسترخاء في الطبيعة فإن محمية مليحة توفر لك كل ذلك. تتميز هذه المحمية ببيئتها الجبلية وكثبانها الرملية الضخمة، وبالحفريات البحرية الوفيرة، كما تعد جبر الزاوية في الحفاظ على التنوع البيولوجي في المنطقة. وتتوفر أحافير نادرة ومهمة متاحة للاكتشاف في هذه المحمية مكونة من تركيبات معدنية مختلفة كالكالسيت والكروميت.

وتضفي الأنواع البرية في المحمية مثل الزواحف والطيور البرية بعداً آخر مهماً في جاذبية مليحة. بالإضافة إلى ذلك، تعتبر المحمية أيضاً موقعاً أثرياً هاماً في الشارقة، حيث تم اكتشاف كنوز ونفائس من الحضارات السابقة فيها.

محمية مليحة مكان فريد يجمع بين









ركوب الخيل



ركوب الجمال



وجولات أثرية



مغامرة الدراجات والتزلج
على الكثبان الرملية



ورحلات الاستكشاف على
الأقدام، والتخييم والرحلات



معارض في مركز مليحة
للآثار







نقطة الاتصال في الموقع

اكتشف مليحة

أيام وساعات العمل

طيلة أيام الأسبوع



9:00 صباحاً حتى 7:00 مساءً



mleihamanagement@discovermleiha.ae



الموقع / الخارطة

goo.gl/maps/AkMNEUifwfs



موسم الزيارة المقترح

من شهر نوفمبر حتى شهر ابريل




رسوم الدخول

أنظر موقع اكتشاف مليحة
discovermleiha.ae الإلكتروني



الموقع الإلكتروني

www.epaashj.ae/protected-areas/meleiha-protected-area/meleiha/
www.discovermleiha.ae





محمية الفاية

نبذة عامة

تقدم محمية الفاية تجربة غنية لا تنسى بمناظرها الخلابة، ومعالمها التاريخية المذهلة، وكثبانها الرملية، والأحافير والحياة البرية المتميزة فيها. ويسهم النظام البيئي الجبلي الصخري، والكثبان الرملية والحفريات البحرية المهمة في جعل هذه المنطقة مكاناً جاذباً لمحبي الطبيعة. كما تعتبر هذه المحمية موطناً للحفريات المتنوعة من المعادن كالكالسيت والكروميت. لذا تأكد من إحضار عدستك المكبرة معك. وبصرف النظر عن الكنوز الأثرية، يمكنك أيضاً استكشاف أنماط الحياة البرية، بما في ذلك القوارض والزواحف.







الفعاليات والأنشطة

المحمية مغلقة وليست مفتوحة حالياً للزوار







نقطة الاتصال في الموقع
هيئة البيئة والمحميات الطبيعية
0097165311501

أيام وساعات العمل
ستتقرر لاحقاً

رسوم الدخول
ستتقرر لاحقاً

موسم الزيارة المقترح
t

الموقع / الخارطة
goo.gl/maps/3PwbUffXdAq

الموقع الإلكتروني
www.epaashj.ae/protected-areas/meleiha-protected-area/elfaya-protected-area/





محمية الظليمة

نبذة عامة

محمية طبيعية فريدة تتميز ببيئتها المتنوعة الغنية بتشكيلاتها الصخرية، وكثبانها الرملية البنية، وتشتهر بأشجار الغاف المعروفة في منطقة الخليج العربي.

وتحظى المحمية بتنوع بيولوجي غني. متّع ناظريك وأنت تشاهد الحيوانات المهيبة مثل الغزلان والمها العربية والقنافذ الأثيوبية. وتعد المحمية التي تبلغ مساحتها 2.2 كيلومتر مربعة موطنًا للزواحف والثعالب والطيور مثل القطا كستنائي البطن، والدراج الرمادي والوروار العربي الأخضر.
















نقطة الاتصال في الموقع  موسم الزيارة المقترح  أيام وساعات العمل  هيئة البيئة والمحميات الطبيعية
ستتقرر لاحقاً  الشتاء  ستتقرر لاحقاً  0097165311501

رسوم الدخول  الموقع / الخارطة  ستتقرر لاحقاً  goo.gl/maps/ngH8UATUGZD2

الموقع الإلكتروني  www.epaashj.ae/protected-areas/ed-dhelaimah/





محمية واسط الطبيعية

نبذة عامة

المشاهد والأصوات من حولك. وسيكون تنقلك سهلاً في أرجاء المحمية بفضل العربات الكهربائية الصديقة للبيئة. خطط لقضاء يوم ممتع مع الأطفال، ليس فقط من أجل النزهة ورؤية الطيور ولكن أيضًا لزيارة مركز واسط للأراضي الرطبة، والتعرف على أنواع الطيور المختلفة وعاداتها الغذائية، والتعشيش وكيفية تمييزها من خلال أشكال الريش. ومن خلال الأنشطة التعليمية والترفيهية، سيتعلم مراقبو الطيور الصغيرة المزيد حول المخاطر التي تواجهها الطيور المهاجرة.

حوالي 60 نوعًا من الطيور المقيمة والمهاجرة، بما في ذلك طيور أبو منجل الأملج الشمالي المهدة بالانقراض، والتي يقل عددها عن 500 طائر في العالم. وتوضع المعلومات التفصيلية واللوحات التعليمية عن الطيور التي تتكرر مشاهدتها في المنطقة. بالإضافة إلى مخابئ مراقبة الطيور. وسيتم تزويدك بمنظار لتوسيع نطاق الرؤية والاطلاع بوضوح على أنواع الطيور المتوارية. تأمل صغار طيور مالك الحزين وغيرها من الأنواع مثل طيور النحام والبيج والبط الرخامي وأبو المغازل والصقور في المحمية، والتي لا تزال حرة قادرة على التعشيش وسط النباتات الطبيعية، وتحت سماء الصحراء المذهلة. وستتيح لك التلسكوبات ومكبرات الصوت المثبتة خصيصاً استيعاب

إنها المكان المثالي للجلوس في أحضان الطبيعة ولقضاء وقت ممتع مع الأصدقاء المقربين.

تقع على أطراف مدينة الشارقة ممتدة على مساحة قدرها 0.9 كيلومتراً مربعاً، وتجاور بشكل ملفت للانتباه الكثبان الرملية الساحلية والسهول الطينية والبحيرات المالحة وبرك المياه، وفيها بحيرة كبيرة مفتوحة تعد موطناً لأكثر من 120 نوعاً من الطيور المقيمة و المهاجرة.

تتوقف الطيور المهاجرة المهيبة والرائعة لأخذ قسط من الراحة في هذه المحمية التي تحتوي على أرض رطبة خلال موسم الهجرة، وهي في طريق عودتها من إفريقيا وآسيا وأوروبا. وتعمل الأقفاس الثمانية الموجودة في الموقع على إعادة إنشاء الموائل الطبيعية، وتستضيف






الفعاليات والأنشطة

ورش تعليمية للعائلات وللزوار ولأطفال المدارس بشكل دوري في مركز واسط للأراضي الرطبة. يمكنك التجول في المركز وتجربة الألعاب التفاعلية والاستمتاع بالأنشطة. والمشي أو ركوب عربات الغولف الكهربائية عبر الأراضي الرطبة لقضاء يوم تفاعلي ومريح وممتع.

بعد الظهر يمكن قضاء الوقت في زيارة الأقباص وإطعام الحيوانات. وإذا كنت تفضل تمرين قدميك، يمكنك مشاهدة منازل الطيور العملاقة والاقتراب منها لمشاهدة الأزواج الجديدة. كما يمكنك مرافقة المرشدين في جولات المشي عبر أرجاء المحمية.







نقطة الاتصال في الموقع

مركز المعلومات
+971 50 213 3915

booking.wasit@epaa.shj.ae
wasit@epaa.shj.ae

متطلبات السلامة

ارتداء القبعات خلال فصل الصيف. مدة
الجولة عبر المحمية 45 دقيقة إلى ساعة
واحدة

أيام وساعات العمل

الأحد والخميس
9:00 صباحاً حتى 6:30 مساءً
السبت
11:00 صباحاً حتى 6:30 مساءً
الجمعة
2:30 ظهراً حتى 6:30 مساءً
تغلق المحمية في أيام الثلاثاء

موسم الزيارة المقترح

على مدار العام
من يناير حتى مارس - وقت مثالي لمشاهدة الطيور
من مارس حتى أبريل - موسم الفراشات
من مايو حتى أغسطس - موسم الهجرة
من أكتوبر حتى ديسمبر- تعود الطيور المهاجرة إلى المحمية.

الموقع / الخارطة

goo.gl/maps/FfWFCCTmCtJ2

صور وفيديو

youtu.be/5a970UQvwhM

الموقع الإلكتروني

www.epaashj.ae

رسوم الدخول

15 درهم إماراتي لكل شخص
مجانياً للأطفال ما دون 12 عاماً





محمية حزام غابات المنتثر

نبذة عامة

تقع محمية حزام غابات المنتثر على طريق الشارقة مليحة وتبلغ مساحتها 9.4 كيلومترات مربعة. تشتهر المحمية بخضرتها وتعد المكان الأفضل للابتعاد عن صخب حياة المدينة، واستكشاف نظام الحياة الصحراوي الفطري. فضلاً عن كونها موطناً للدراج الرمادي والقطا كستنائي البطن وأنواع الزواحف والقوارض، تصنف المحمية كحزام أخضر يضم ما يقارب مليون شجرة من أشجار الغاف والسدر التي تتلاءم مع ظروف الطقس في منطقة الخليج العربي، والتي تمت زراعتها في حملات التشجير التي تقام سنوياً.









حملة التشجير السنوية







أيام وساعات العمل

المحمية مغلقة وليست مفتوحة حالياً
للزوار.



نقطة الاتصال في الموقع

هيئة البيئة والمحميات الطبيعية
0097165311501



الموقع / الخارطة

goo.gl/maps/CzUi7xADaaS2



موسم الزيارة المقترح

ستتقرر لاحقاً




رسوم الدخول

ستتقرر لاحقاً



الموقع الإلكتروني

www.epaashj.ae/protected-areas/meleiha-protected-area/elmentether-greenbelt-protected-area/





محمية جزيرة صير بونعير

نبذة عامة

بالنسبة للشعراء في دولة الإمارات العربية المتحدة، تعد جزيرة صير بونعير تجسيداً مادياً «للموع» التي ذرقت في مياه الخليج العربي. تشتهر هذه الجزيرة البالغ طولها أربعة كيلومترات، والمعروفة بشكلها غير التقليدي - على نمط ذيل الحصان- بتقديم فرصة اكتشاف معالم فريدة على اليابسة وفي البحر. تقع هذه المحمية على بعد 112 كيلومتراً عن ساحل الشارقة، وتعد ملاذاً آمناً لمجموعة متنوعة من الأنواع المهددة بالانقراض، مثل سلاحف منقار الصقر، والسلاحف البحرية الخضراء النادرة التي تأتي إلى شواطئ الجزيرة لوضع البيض بين شهري مارس ويونيو من كل عام.

وبالنسبة للغواصين، تضم مياه البحر حول جزيرة صير بونعير أكثر من 76 نوعاً

من الأسماك المرجانية و40 نوعاً من الشعاب المرجانية. ومن المثير للاهتمام، اكتشاف وجود سمك المعطف الأحمر في الجزيرة الذي لم يسبق اكتشافه في مياه الخليج من قبل.

الحياة البحرية في هذه الجزيرة هي إحدى كنوزها الطبيعية فقط، حيث تتوى أيضاً على مستعمرات الطيور مثل النورس الأسخمي (أبو صنين) وطيور الخرشنة التي تعيش في الجزيرة بالآلاف جنباً إلى جنب مع الغزلان والقنفاذ والزواحف.





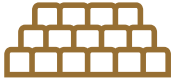




الغوص ومشاهدة أنواع الشعاب
المرجانية وأنواع الأسماك التي
تعيش فيها بوفرة



ركوب القوارب




العروض التراثية



سباق المراكب الشراعية









	أيام وساعات العمل ستتقرر لاحقاً		متطلبات السلامة ملابس مناسبة للجزيرة		نقطة الاتصال في الموقع هيئة البيئة والمحميات الطبيعية 0097165311501
			قبعات خلال الصيف		
			أحذية مريحة		
	الموقع / الخارطة goo.gl/maps/CWjH5prD4sj		موسم الزيارة المقترح من مارس إلى يونيو (مهرجان صير بونعير التراثي البيئي - موسم سباق القفال)		رسوم الدخول يتطلب الدخول التسجيل والتصريح من هيئة البيئة والمحميات الطبيعية

 **الموقع الإلكتروني**

www.epaashj.ae/protected-areas/jazirat-sir-bo-naair/





JEBAL BUHAIS PROTECTED AREA

نبعة عامة

no information available





no information available







أيام وساعات العمل

 no information available

متطلبات السلامة

 no information available

نقطة الاتصال في الموقع

 no information available

الموقع / الخارطة

 no information available

موسم الزيارة المقترح

 no information available

رسوم الدخول

 no information available

الموقع الإلكتروني

 no information available





محمية وادي الحلو


نبذة عامة

لتنوعها الفريد من النباتات والحيوانات. وتم العثور على حوالي 200 نوع من النباتات في المنطقة، بما في ذلك 140 نوعاً في بيئتها الطبيعية ونحو 100 نوع في المزارع النشطة.

في وادي الحجر بين كلباء والشارقة، تقع محمية وادي الحلو التي توصف بأنها جرائد كانيون الإمارات العربية، على غرار الوادي العظيم في الولايات المتحدة الأمريكية، نظراً لجمالها الطبيعي. سيبقى المشهد العلوي لتفرعات وادي الحلو في ذاكرتك إلى الأبد. إنه ليس مجرد موقع للتخييم في البرية مع مناظر رائعة ومسارات للمشبي فقط، بل يعدّ موطناً لأنواع كثيرة من الطيور والزواحف والقوارض وأسمك المياه العذبة. بالإضافة إلى المناظر الصخرية الساحرة، فإن الموقع يحظى بسحر تاريخي يأخذك معه المنحدر الزلق إلى حصن تم بناؤه في الثلاثينات، وتم الحفاظ عليه بشكل جيد، وكان قاعدة لبرج مراقبة يعود إلى فترة أم النار. تبلغ مساحة المحمية 3 كيلومترات مربعة، وتحظى بأهمية بيئية









الفعاليات والأنشطة


المحمية مغلقة وليست مفتوحة للزوار حالياً







	أيام وساعات العمل		نقطة الاتصال في الموقع		متطلبات السلامة
	غير متوفر حالياً		غير متوفر حالياً		أحذية المشي الملائمة
					الكثير من الماء
					القبعات
					مواد التخييم والخيام
					الإمدادات الغذائية
	الموقع / الخارطة		موسم الزيارة المقترح		رسوم الدخول
	goo.gl/maps/KctJor1k2JH2		في ليالي اكتمال القمر		غير متوفر حالياً
	الموقع الإلكتروني		صور وفيديو		
	www.epaashj.ae/protected-areas/wadil-helo/		youtube.com/watch?v=Lc_-eXIFMi4		







محميات عجمان



محمية الزورا الطبيعية

نبذة عامة



ولمزيد من البهجة والمرح، يمكنك تجربة الطائرة المائية وقوارب العبرة ورياضات المغامرة المائية، والاستمتاع بشعور مذهل من الاندماج مع الرياح والمياه. وبعد أن تنتهي، يمكنك الاسترخاء والتلذذ بمجموعة من الأطعمة ذات الروائح الزكية في المقاهي والمطاعم التي تصطف على الواجهة البحرية. تقع المحمية شمال المدينة، وترتبط مباشرة بشارع الشيخ محمد بن زايد، محمية الزورا واحة خضراء وسط الكثبان الرملية في شبه الجزيرة العربية، ينبغي عليك أن تزورها.

خلال زيارتك لمحمية الزورا الطبيعية، ستحظى بتجربة لا تنسى في التواصل مع الحياة البحرية والنباتات المحلية وسط الأراضي الساحلية المورقة والبحيرات والخلجان التي تعد من الأراضي الرطبة، فضلاً عن المشاهد الطبيعية الاستثنائية الأخرى، كأشجار القرم والواجهة البحرية الممتدة، والتي تتداخل فيها الحدود بين حياة الطبيعة، ووسائل الراحة والرفاهية العصرية.

في هذه الغابة التي تبلغ مساحتها مليون قدم مربع، يجب أن تكون مستعداً لمتابعة مشاهد حقيقة طبيعية للحياة المائية والطيور المقيمة والمهاجرة بما في ذلك طيور الفلامنجو الوردية. رقه عن نفسك بالتنزه مشياً على الأقدام عبر المسارات التي تحيط بها أشجار القرم الساحلية، وسجل خلال نزهتك ذكريات لا تنسى.





الفعاليات والأنشطة

مشاهدة الطيور والزواحف، والأنواع البحرية والنباتات الطبيعية والمطاعم والمقاهي والقيام بالأنشطة والمغامرات المائية. تنظم شركة مغامرات رياضية جولات في قوارب الكاياك حول أشجار القرم.


مرافق داخل وحول المحمية

- موقع قوارب كاياك على بعد 0.5 كم
- يقع مطعم شكسيير على بعد 0.5 كم
- يقع مطعم ثاناني على بعد 0.5 كم
- يقع منتجع أوبري بيتش على بعد 3 كم
- يقع نادي الغولف على بعد كيلومتر واحد، و"شاينا مول" على بعد كيلومترين
- يقع عجمان سيتي سنتر على بعد 3 كم
- متحف عجمان 4 كم
- مطار الشارقة على بعد 14 كم / مطار دبي على بعد 23 كم








 أيام وساعات العمل	 متطلبات السلامة	 نقطة الاتصال في الموقع
الزوار مدعوون لاستكشاف نصف المحمية، والنصف المتبقي متاح للباحثين والطلاب.	ينصح الزوار بارتداء أحذية السلامة لتجنب الإصابات.	يجب على الزوار حمل بطاقاتهم الشخصية للتدقيق. يرجى التواصل مع بلدية عجمان للحصول على تصاريح الدخول.
 الموقع / الخارطة	 موسم الزيارة المقترح	 رسوم الدخول
المحمية جزء من مجمع الزورا. ينصح باستخدام سيارات دفع رباعي للوصول إلى الموقع.	يناير	مجاني
goo.gl/maps/oRAffJxjGqK2		

 صور وفيديو www.youtube.com/watch?v=a5oWsHkwVTk

 الموقع الإلكتروني ajman.travel/en/destinations/ajman-city/al-zorah-nature-reserve/





محمية النسيم الطبيعية

نبذة عامة

تأخذ محمية النسيم الطبيعية موقعها المتميز على سهول منطقة المنامة في عجمان، وتتداخل فيها المناظر الطبيعية بروعة مع مشاهد الحياة البرية النادرة. المنطقة قيد التطوير حالياً. وبمجرد اكتمالها، ستتضمن الوجهة خليطاً من المتنزهات الخضراء الوارفة ومشتلاً خصباً ومركزاً تعليمياً.









استكشاف الحيوانات البرية



مشتل نباتي



حدائق

مرافق داخل وحول المحمية

- يقع متحف المنامة على بعد 1 كم
- يقع سوبرماركت المنامة على بعد 1 كم
- مدينة عجمان تبعد مسافة 70 كم
- سوق الجمعة يبعد مسافة 16 كم
- مدينة الفجيرة تبعد مسافة 55 كم
- مدينة ذورفكان تبعد مسافة 76 كم







	أيام وساعات العمل قيّد الإعداد حالياً		الموقع / الخارطة تقع المحمية في سهول منطقة المنامة في إمارة عجمان يُوصى باستخدام سيارة دفع رباعي للوصول إلى الموقع goo.gl/maps/94q8wq8sNGu		
	نقطة الاتصال في الموقع يرجى التواصل مع بلدية عجمان للحصول على تصريح بالدخول		موسم الزيارة المقترح يناير		رسوم الدخول مطلوب تصريح لزيارة المحمية
	ajman.travel/Disc/Pages/Sight-Seeing-2.aspx		الموقع الإلكتروني		صور وفيديو غير متوفر حالياً



